

## **9. TURISMO**

José Abel Pirés

Dirección Provincial de Bosques y Áreas Naturales Protegidas del Neuquén

### **9.1. Análisis de los ejes o corredores turísticos.**

Los principales corredores turísticos provinciales se estructuran conforme la ubicación de los mercados emisores y los destinos involucrados en el espacio turístico provincial, básicamente sobre las rutas y caminos internos, que unen las zonas, sub-zonas y núcleos entre sí (elementos del espacio). No interesa aquí la diferenciación de los tipos de corredores turísticos, sino clarificar espacialmente cuáles se utilizan, hacia dónde se dirigen, por dónde pasan (escalas) y su relación con el área natural protegida motivo del análisis.

En función de su grado de uso o intensidad, podemos identificar nueve corredores (rutas) que son los utilizados para distribuir el grueso de la demanda turística de la provincia del Neuquén (FIGURAS 9.1 y 9.2). Estas son las rutas nacionales N° 22, 237, 231 y 40 y la provinciales N° 234, 23, 13, 26 y 21, además de otras situadas entre la ruta nacional N° 40 y las Cordilleras del Viento y de Los Andes, en el sector norte de la provincia. Los principales flujos turísticos que ingresan a la provincia lo hacen por la ciudad de Neuquén (ruta nacional N° 22); al sur por la ruta nacional N° 237, al norte por la ruta nacional N° 40 y se podría mencionar también la ruta provincial N° 7 que confluye a la nacional N° 22 con tránsito proveniente de las provincias de Río Negro, La Pampa y Mendoza.

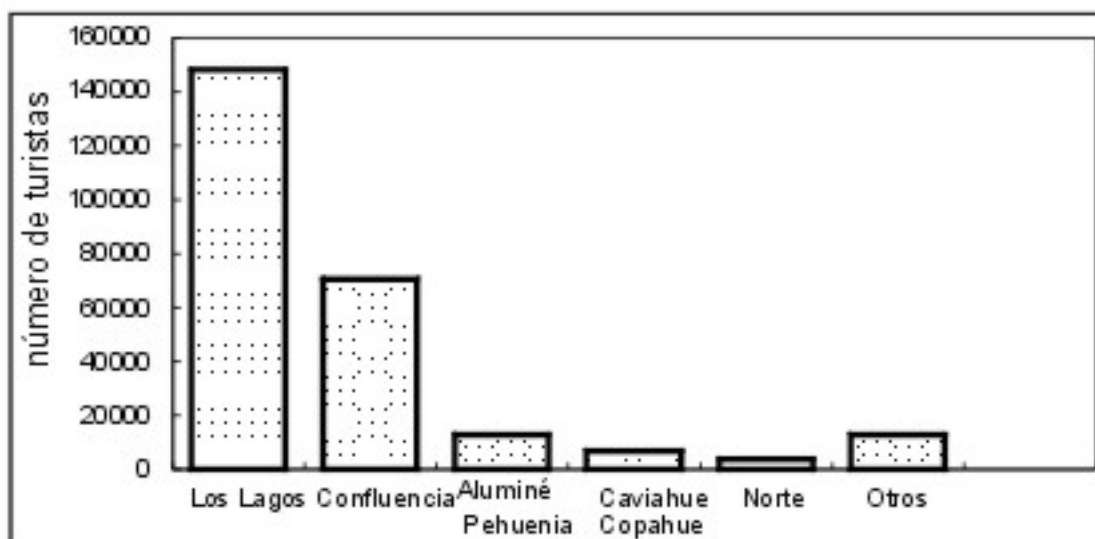


FIGURA 9.1. Distribución de turistas según zonas turísticas año 1997

Nota: el número de turistas está estimado sobre la base de los establecimientos hoteleros habilitados. Villa Pehuenia sin información. Fuente: Dirección Provincial de Turismo

Desde la vecina República de Chile, el principal flujo anual se introduce por el Paso Cardenal Samoré (ex Paso Puyehue, ruta nacional N° 231) y en temporada estival se utilizan, además, los Pasos de Tromen, Icalma y Pino Hachado. Se están realizando esfuerzos a distintos niveles para habilitar el Paso Pichachén, que sería el más cercano al oeste del área protegida de Auca Mahuida.

Los flujos turísticos extraprovinciales y provinciales se dirigen principalmente a los destinos ubicados en la cordillera de Los Andes y fundamentalmente a la zona turística lacustre (sub-zonas Los lagos – Lanín y Aluminé), a la zona de Copahue en menor medida y con predominancia del mercado interno zonal y provincial a atractivos de la zona norte (CUADROS 9.2, 9.3 y 9.4, sección 9.5).

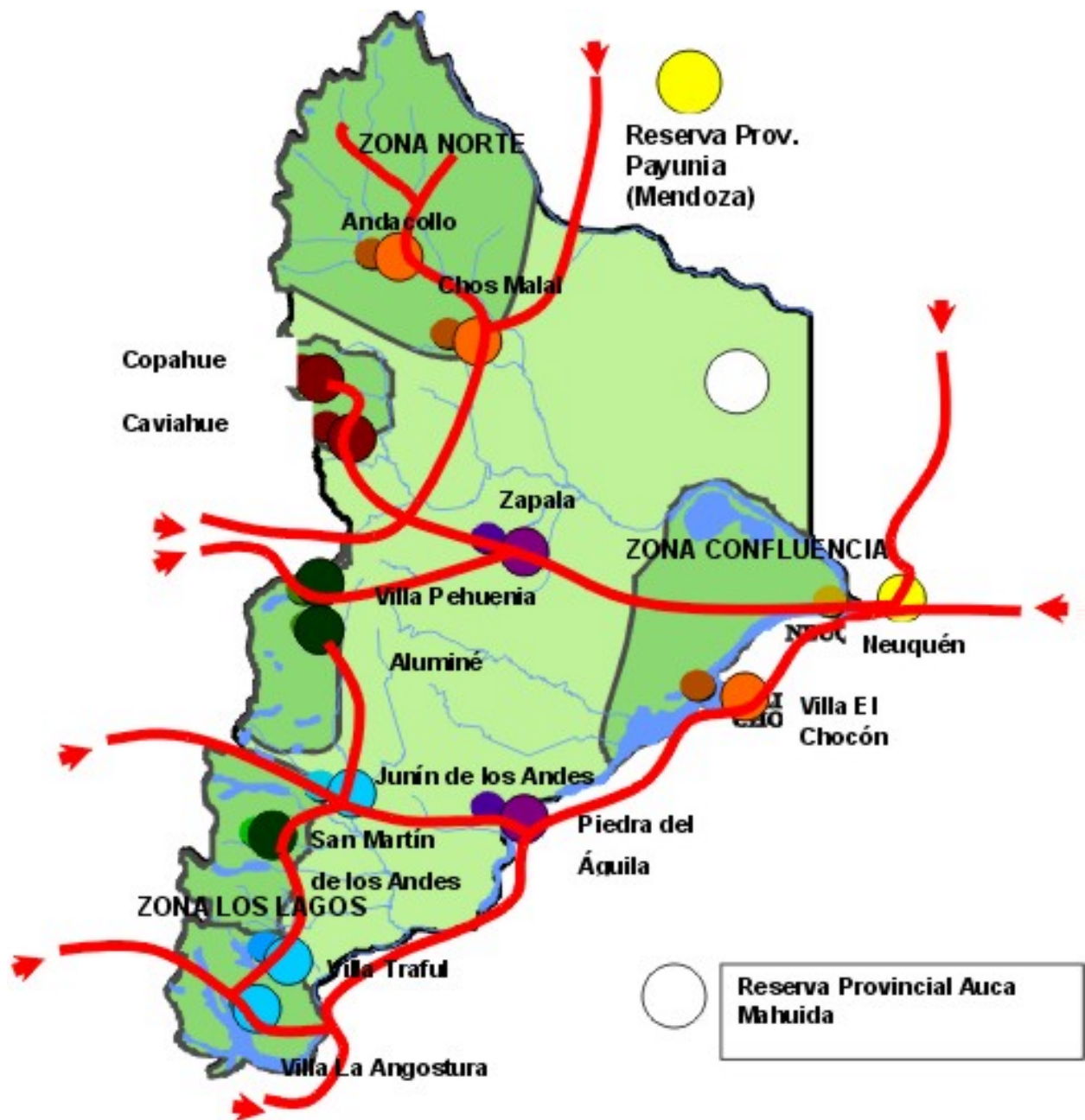


FIGURA 9.2. Zonas Turísticas de la Provincia del Neuquén

Fuente: Dirección Provincial de Turismo del Neuquén. Elaboración: Dir. Prov. Turismo y J.A. Pires

Como puede observarse en la FIGURA 9.2, la Reserva Provincial de Auca Mahuida, no sólo se encuentra fuera de la zonificación turística provincial (Bosch *et al.* 1982, Pires, 1995), sino relativamente apartada de los corredores de tránsito turístico; inclusive de

los que ingresan de la vecina provincia de Mendoza (ruta nacional N° 40 y ruta N° 151). En este último caso, la ruta N° 151 que pasa por la ciudad rionegrina de Catriel a 137 km de la reserva (por la ruta provincial N° 6) es el corredor de traslado más cercano.

No se conocen datos sobre corrientes turísticas que pudieran utilizar la ruta provincial N° 6 para trasladarse hacia la zona turística Norte.

## **9.2. Espacio turístico en análisis**

Enmarcar a la Reserva provincial Auca Mahuida en el contexto actual definido del espacio turístico provincial, implica decir que no está ubicada dentro de las zonas, subzonas y núcleos turísticos, al menos entre los trabajos técnicos desarrollados hasta ahora, excepto por los trabajos de Boullon (1985) y Pires (1995) que mencionan superficialmente sus posibilidades de uso recreativo turístico.

No podemos hablar de región turística puesto que lo que caracteriza al espacio turístico es la discontinuidad en la distribución territorial de los atractivos turísticos, cuyas concentraciones en el espacio más la planta turística permiten circunscribirlos e identificarlos dentro de los elementos del mismo y puede definirse como un espacio entrecortado. Es por ello que “no es posible aplicar metodologías de análisis regional” (Inostroza *et al.* 1995) y que este análisis tomará las zonas turísticas más próximas a la reserva con el objeto de situarla en dicho contexto y en lo posible encontrar los recursos diferenciados.

Otro de los fundamentos en la selección de este espacio, es que las zonas que la integran y el sur de Mendoza, representado en la Reserva provincial La Payunia, forman parte del árido y semiárido patagónicos, tal como la Reserva Provincial de Auca Mahuida.

### **9.2.1. Zona Norte**

Ubicación: se encuentra a 163 km al oeste de la Reserva de Auca Mahuida, tanto por la ruta provincial N° 6 (norte), como por la ruta provincial N° 7 (sur).

Características Generales: realizando una caracterización física muy general puede decirse que la Zona Norte es un espacio montañoso surcado de Norte a Sur por dos cadenas: la Cordillera de Los Andes y la Cordillera del Viento, elevándose más al Este el Macizo del Volcán Tromen. El paisaje es semiárido y alternan grandes extensiones de estepa con fértiles valles surcados por ríos y arroyos. Desde los valles glaciarios y las altas montañas se teje su red hidrográfica en las que sus cabeceras son ocupadas por lagos y lagunas, algunas de las cuales poseen características que les han conferido una protección especial.

Sin ser tan rica en este aspecto como la Zona Sur provincial, entre ambas cordilleras se desarrolla la cuenca del Río Neuquén que, casi desde el extremo septentrional de la zona, desciende hacia el Sur con el importante aporte de los ríos como el Nahueve, el Trocomán y el Reñileuvú, todos con potencialidad para actividades náuticas de aventura, sumando el Río Barrancas en el límite Norte y fuera de esta cuenca.

Atractivos: la Zona Norte cuenta con doscientos seis atractivos relevados (CUADRO 9.4, sección 9.5), correspondientes a las cinco clases o categorías y tipos de atractivos turísticos según la Metodología del Inventario de CICATUR – OEA (1976).

Tal como puede observarse en los CUADROS 9.5 y 9.6 (sección 9.5), existe una alta diversidad de categorías y tipos representados, destacándose los sitios naturales con el 68,45% del total de los atractivos relevados y un índice de diversidad en los tipos de 0,55, siendo la máxima diversidad igual a 1. En otras palabras, sobre un total de dieciocho tipos posibles para la clase de sitios naturales, la zona posee diez tipos. Esto nos muestra “ una heterogeneidad paisajística con un alto potencial para el desarrollo de actividades de turismo alternativo en general, con especiales posibilidades para el ecoturismo y el turismo de aventura” (Otero *et al.* 1999).

Si bien la diversidad de categorías y de tipos de cada categoría es importante; un factor determinante son las jerarquías de los atractivos turísticos tanto actuales como potenciales. Esto puede hablarnos de la posibilidad de establecer productos competitivos. En este sentido la Zona Norte cuenta con un atractivo de jerarquía III (Volcán Domuyo – 3.709 m.s.n.m.) y veintiséis atractivos de jerarquía II, distribuidos en cuatro de las cinco clases o categorías posibles.

Entre los usos actuales y potenciales se ha propuesto una línea de productos turísticos que abarcan: la pesca deportiva, el termalismo, el turismo minero, cultural, científico, el montañismo, ecoturismo, turismo no convencional y el turismo de nieve; todos compuestos por una amplia gama de actividades en las que se acentúa sobre todo la

característica de participación del visitante (turismo aventura) (CUADRO 9.4, sección 9.5).

Situación de manejo actual y potencial de los atractivos: presenta algunos problemas que afectan la operación de los atractivos en general y entre aquellos que inciden en forma más notable se encuentran, por ejemplo, la falta de políticas de manejo respecto a la superposición de usos en los atractivos situados en las áreas naturales protegidas provinciales (esta zona cuenta con cuatro de ellas) que son los principales atractivos de la zona. Además se pueden citar insuficiente señalamiento y falta de integración física de los atractivos, entre otros problemas como los ambientales, productos del sobrepastoreo.

Está finalizado el Plan de desarrollo Turístico de la Zona Norte, iniciado en el año 1.998 y terminado en el mes de abril de 1.999. El gobierno provincial ha impulsado este estudio, además de ir ejecutando durante su elaboración algunas acciones como la instalación de un Parque de Nieve vecino al Parque Provincial del Tromen; inscripción de proyectos; cursos de capacitación turística; etc.

Un ente intermunicipal de la Zona Norte, en acuerdo con el Organismo provincial de competencia, coinciden en la necesidad de operar la zona como una unidad con un tratamiento y planificación mancomunados. A esta situación o base superestructural se suman el interés de algunos operadores mayoristas en el uso de atractivos destacados del área y una tendencia al incremento del turismo interno en los últimos dos años (Otero *et al.* 1999).

Resumen: en síntesis la oferta actual de la zona concentrada principalmente en sus áreas naturales protegidas reúne una demanda estival de entre cuatro mil y cuatro mil seiscientas personas.

Los mercados emisores más importantes están dados por las poblaciones de la zona y del interior provincial, siguiendo en orden de importancia el Alto Valle del Río Negro y Neuquén, luego Mendoza y otras provincias (CUADROS 9.1 a 9.3, sección 9.5). Si bien la zona tiene una buena potencialidad para el turismo aventura, a nivel país el posicionamiento preponderante lo alcanza la provincia de Mendoza, siendo uno de los rasgos relevantes que el mayor porcentaje de consumos de turismo aventura proviene de los turistas arribados a dicha provincia en viajes convencionales (Otero *et al.* 1999).

La posible apertura de dos pasos a Chile, especialmente el de Pichachén, abre un concierto de expectativas y posibilidades de influir con los productos de esta zona en la Región del Bío-Bío.

### **9.2.2. Zona Confluencia**

Ubicación: al sur-sureste de la reserva de Auca Mahuida. Su punto de contacto más cercano es la localidad de Añelo a 72 km al sudeste de Punta Carranza por la ruta provincial N° 7.

Características Generales: situada en la provincia Fitogeográfica del Monte, tiene un paisaje que puede subdividirse. Por un lado aquel que acompaña a los ríos Neuquén y Limay a partir de los embalses de la obra Cerros Colorados al N. y El Chocón al S.,



hasta la confluencia de ambos, totalmente aculturada y con predominio del cultivo de frutales; que en algunos puntos contrasta llegando al mismo pie de las bardas o borde de la meseta. El resto, y que ocupa la mayor parte del área, es mesetiforme con alturas no mayores a los novecientos catorce metros (cerro Bayo Mesa); semiárido y árido con vegetación propia de la provincia antes mencionada; e interrumpida de tanto en tanto en su monotonía por torres de alta tensión o por las torres y pozos de exploración y explotación petrolera, baterías, etc. que se concentran especialmente en el centro oeste cercano a la localidad de Plaza Huinul.

Atractivos: existe un neto predominio de la clase sitios naturales dentro de la cual hay una buena diversidad de tipos.

Aunque con un índice de diversidad similar a la Zona Norte (CUADRO 9.7, sección 9.5), ésta no cuenta con atractivos de significación o jerarquía comparables como puede observarse en el CUADRO 9.8 (sección 9.5), el total de atractivos turísticos hasta ahora identificados es de 66 y los que ocupan la jerarquía II son solamente siete (ver CUADRO 9.9 – Listado de atractivos, sección 9.5), es decir, con capacidad para atraer una demanda de visitantes de larga distancia que se movilizan a otros destinos turísticos más importantes; o de tipo recreativo. Si bien todas las clases o categorías están representadas, las dos primeras: sitios naturales y museos y manifestaciones culturales e históricas son las preponderantes.

Los CUADROS 9.8 y 9.9 (sección 9.5) muestran las actividades y atractivos turísticos identificados en la zona.

Existe un predominio del miniturismo o turismo de fin de semana y recreacionismo (sin pernocte); de las demandas del Alto Valle de Río Negro y Neuquén. El turismo proveniente de los principales centros emisores del país como Capital Federal, Gran Buenos Aires y otras provincias; utilizan la zona como escala en su viaje a destinos tales como San Carlos de Bariloche (Río Negro); Villa La Angostura, Villa Traful, Junín y San Martín de Los Andes, Aluminé y Villa Pehuenia (Neuquén); y otras provincias ubicadas más al Sur (CUADRO 9.10, sección 9.5).

De la información estadística disponible, la mayor demanda estival del sector suroeste de esta zona corresponde al turismo itinerante extraprovincial (75,9%) mientras que el resto (24,1%) proviene de la zona o de otros sitios del interior de la provincia del Neuquén (CUADRO 9.11, sección 9.5); consumiendo principalmente el producto obra hidroeléctrica El Chocón (52%), seguido muy cercanamente (38%) por el producto Dinosaurios (CUADRO 9.12, sección 9.5).

El resto consume campamentismo y actividades relacionadas al uso recreativo del agua.

En cuanto a la demanda del centro-oeste de la zona, los consumos se refieren en casi su totalidad al producto Dinosaurios y específicamente a la visita al Museo Carmen Funes de la localidad de Plaza Huincul, sin tener datos acerca del uso turístico de la destilería de Y.P.F. (productos derivados del petróleo) en la misma localidad.

Respecto del sector noroeste de la zona su demanda puede caracterizarse básicamente como de miniturismo o turismo de fin de semana (segundas residencias y

campamento) y recreacionismo principalmente en el lago Mari Menuco; en cuyas orillas se dispersan una serie de instituciones y clubes, de los cuales los más importantes son el Yacht Club y el Club Mari Menuco; consumiéndose los productos pesca deportiva, balneario y navegación a vela. En menor escala, pero sin tener datos del número de consumos, se encuentra el Museo de Sitio de Añelo (antropológico).

Uno de los actuales productos y con alta potencialidad de desarrollo es el relacionado directamente con los hallazgos de restos fósiles de la prehistoria.

Situación de manejo actual y potencial de los atractivos: a partir del organismo provincial de Turismo se incentiva el uso del llamado Corredor Turístico del gran Valle sumándose los esfuerzos locales de entes específicos o desde los propios municipios involucrados.

En la zona, se cuenta con el Plan de Desarrollo Integral de El Chocón cuyo aspecto turístico fue el motorizador de las diferentes acciones, proyectos y programas que tanto desde el municipio como de otros organismos provinciales y nacionales llevan a cabo en todos los aspectos que involucran el producto: atractivos, equipamiento; infraestructura; instalaciones y superestructura.

Todos los municipios involucrados en el corredor y otros del sector norte de la zona tanto con la participación del organismo provincial competente como de la Facultad de Turismo de la Universidad Nacional del Comahue; están inventariando e impulsando diferentes ofertas que sobre todo se concentran en el agroturismo.

Este es concebido como una “alternativa de diversificación económica para el sector agropecuario patagónico” y en particular a escala provincial. Para el caso concreto de esta zona; se circunscribe a los establecimientos frutihortícolas o chacras, en los cuales se está incentivando a los productores a poner en oferta sus establecimientos. Charlas, registro de interesados e incentivos (beneficios de las PyMES) son algunos de los elementos en juego (Lázaro, 1998).

### **9.2.3. Reserva Provincial “La Payunia”**

Ubicación: en el departamento de Malargüe, extremo sudoeste de la provincia de Mendoza, a unos 110 km al norte del Bajo del Guanaco (ruta provincial N°5) que sería el extremo noroeste de la Reserva de Auca Mahuida (CUADRO 8.12, sección 8.5) y a 140 km al este de la Cordillera de Los Andes (FIGURA 9.2) (Candia *et al.* 1993).

Características Generales: presenta fuertes rasgos de actividad volcánica mayormente del cuaternario y también del terciario en donde los diferentes tipos de coladas lávicas, cenizas volcánicas, bombas volcánicas y otros rasgos certifican la naturaleza de su relieve.

Dominada por los volcanes Payún Liso (3.680 m.s.n.m.); Payún Matru (3.650 m.s.n.m.) y otros volcanes menores. El relieve es áspero y junto con su altitud y la aridez del paisaje caracterizan prácticamente esta reserva.

Corresponde a una zona de ecotono o transición entre las provincias fitogeográficas del Monte y Patagónica. Según los autores del Plan General de Manejo (Candia *et.al.*

1993), conviven en la reserva especies vegetales y animales propias de ambas provincias y están presentes también formas propias de la región. La población de guanacos reúne aproximadamente diez mil individuos, restos arqueológicos, bellezas escénicas y una atractiva vida animal la hacen interesante para el uso turístico y recreativo.

Atractivos: el listado de los CUADROS 9.13 y 9.14 (sección 9.5) presenta al menos cuatro de las cinco clases de atractivos turísticos en que se divide a éstos y una diversidad de tipos que puede caracterizarse como de regular en general, ya que los índices más elevados apenas superan un quinto del puntaje máximo posible.

En este aspecto, cabe aclarar que el listado y la clasificación de los atractivos se ha elaborado a partir de las descripciones que se realizan en el Plan de Manejo de la reserva (Candia *et al.* 1993), con lo cual es posible haber dejado sin considerar algunos atractivos no muy explícitos en el mismo.

Asimismo, no ha sido posible encarar una jerarquización de los atractivos ya que se carece de un relevamiento que así permita evaluarlos. No obstante, la información sobre ellos es suficiente para formar una cabal idea del potencial de esta reserva.

Al no existir datos directos de demanda ni mercados emisores que permitan reflejar el uso actual, recurriremos a los que indirectamente han sido levantados en la ciudad de Mendoza y capital Federal entre los principales operadores de Turismo alternativo o aventura del país por el equipo técnico del Plan de Desarrollo Turístico de la Zona Norte de la Provincia del Neuquén (Otero *et al.* 1999).

En función de ello y observando los productos de trekking, mountain bike, cabalgatas, montañismo, excursiones en 4 x 4 y mix de actividades (ej.: trekking, escalada, safari fotográfico, cabalgata, etc.) la única excursión con uno de los destinos más cercanos a la reserva es la que contiene una visita a la laguna de Llancanelo en la Reserva Faunística homónima, y corresponde a un paquete de turismo convencional. Esto sugiere que al menos en este segmento de operadores, la Reserva Provincial de La Payunia no se encuentra en oferta. Sí es importante citar de las conclusiones del Plan mencionado, que la mayoría de los productos de turismo alternativo en Mendoza se venden a turistas que llegan a través de un paquete convencional y la idea fuerza que motiva esto es “ hacer algo diferente en la montaña”.

Otra opinión que llama la atención es la de los operadores de Capital Federal que venden productos convencionales en el Sur de Mendoza (sin especificar) quienes aseguran que el 90% de sus clientes compra durante su estadía al menos un producto de turismo alternativo. No obstante lo antes expuesto, el mercado interno mendocino es el mayor consumidor de los productos de turismo alternativo, principalmente el segmento estudiantil. Asimismo, por información de la Dirección Provincial de Turismo de Mendoza se sabe que en la reserva se realizan safaris fotográficos; sobrevuelo y visitas guiadas desde la ciudad de Malargüe.

Las propuestas de uso del Plan de Manejo de la reserva se enfocan a las actividades de bajo impacto como la observación de flora y fauna y el turismo científico y recreativo, con el planteo de actividades tales como visitas a puntos panorámicos, safaris fotográficos, circuitos con modalidades como el trekking, las cabalgatas, el montañismo y paseos en automóvil (CUADRO 9.15, sección 9.5)

#### **9.2.4. Área de Influencia Reserva Provincial de Auca Mahuida**

Ubicación: entre los 37°15' y los 38°29' latitud S. y los 68°15'30" y los 69°33'30" longitud O.

Características Generales: el área se encuentra en su totalidad inmersa en la provincia Fitogeográfica del Monte, Aparte del macizo de Auca Mahuida que se destaca al centro del área (2.253.m.s.n.m.), Todo el ambiente que lo rodea se puede definir como de grandes bajos o cuencas cerradas al sur (Bajo del Añelo) que luego apenas ascienden a poco más de 500 m.s.n.m., cae al curso y valle del Río Neuquén y al embalse de Cerros Colorados tras superar el cordón homónimo. Al sudeste y este así como al noreste y noroeste inmediatos al macizo el relieve también desciende resolviéndose en cuencas cerradas que contienen las aguas que en forma transitoria provienen de las descargas pluviales en el macizo.

Al norte y tras los bajos del noreste, apenas asoman algunos cerritos bajos antes de caer al Río Colorado y encontrarse con el sur mendocino donde el relieve vuelve a elevarse a no más de los 900 m.s.n.m. ya en proximidades de la provincia patagónica.

Por el extremo noroeste se destacan dos cuencas de aguas transitorias en cuyos entornos se elevan la Sierra Negra y la Punta Barda Auca Mahuida que aportan desde sus faldeos al bajo Los Barreales y al oeste a la cuenca que provee al poco caudaloso y casi intermitente curso del arroyo Carranza, que es provisto por los drenajes provenientes de la Sierra de Huantraico y las Sierras de Los Chihuidos. Las alturas de

este sector no superan los 1.500 m.s.n.m., drenando al noroeste hacia el Río Colorado y al sudoeste en el Bajo del Añelo.

El paisaje es árido y semiárido predominantemente, casi monótono, apenas roto por los cerritos antes nombrados y por las torres, baterías y campamentos producto de la exploración y explotación petrolera y gasífera.

Atractivos: el área no ha sido relevada ni inventariados sus atractivos, excepto el sector que corresponde a Confluencia, por lo cual los elementos de este espacio abarcado por el mapa de recursos turísticos (FIGURA 9.3) provienen de la observación del mismo, de datos e informantes clave y de bibliografía colectada para la elaboración del anteproyecto de la Reserva provincial.

En este sentido hay dos observaciones a realizar: en primer lugar, de los atractivos culturales correspondientes a yacimientos arqueológicos que se asientan en el CUADRO 9.16 (sección 9.5) como FANP (fuera del área natural protegida), diez de ellos carecen de la precisión de su localización en el espacio, y se han colocado alrededor del Bajo del Añelo en forma aproximada (FIGURA 9.3). Para el caso de los atractivos del tipo paleontológico *in situ*; sólo se representan en el mismo mapa un símbolo, ya que se carece de información detallada acerca de su extensión.

Entre los atractivos listados, la clase Sitios Naturales tiene un índice de diversidad baja, pero no debe olvidarse el incluir en este caso todos los atractivos internos de la Reserva Provincial de Auca Mahuida, la cual se ha apartado a los fines prácticos y específicos de este trabajo. En este sentido y desde el punto de vista del planeamiento



del espacio turístico, podría definirse el área en cuestión como un “núcleo”, ya que se encuentra integrado por atractivos aislados o agrupados que: o tienen una función turística rudimentaria o carecen directamente de ella (Boullón, 1985).

Los atractivos del tipo cultural son los que predominan en este listado parcial, incluyendo veinticuatro atractivos, de los cuales dieciocho corresponden a la clase “museos y manifestaciones culturales e históricas” (CUADRO 9.16, signados como FANP y CUADRO 9.17, ambos en sección 9.5). Entre los atractivos en uso, se encuentran algunas cavidades naturales, visitadas especialmente por grupos espeleólogos y muy esporádicamente por visitantes independientes; así como las plantas o yacimientos petrolíferos modelo que tienen una demanda estudiantil local (Rincón de los Sauces).

Respecto de los atractivos potenciales, se han esbozado ideas de productos del tipo cultural como las visitas puntuales al Museo paleontológico de Rincón de los Sauces (Incipiente); a yacimientos *in situ*, sean estos paleontológicos o arqueológicos; a antiguas explotaciones mineras como la Mina de Auca Mahuida y un producto que probablemente pudiera incluirse dentro del turismo de aventura, digno de investigarse y desarrollarse como el que denominaría “Grandes recorridos (rastrilladas) de los Pehuenches” o “Ruta comercial de los Pehuenches”.

En cuanto a los Acontecimientos Programados, se han esbozado asimismo dos ideas compuestas por una fiesta que podría denominarse Del Guanaco (hasta ahora inexistente en la provincia) y “La semana de la Reserva Provincial de Auca Mahuida”.

La fiesta de la Tradición se festeja en el caserío remante de la ex explotación inglesa de la Mina de Asfaltita de Auca Mahuida.

Situación de Manejo Actual y Potencial de los Atractivos: hasta el momento y sin mencionar la Reserva Provincial de Auca Mahuida, los esfuerzos tanto desde la esfera provincial como desde la del Municipio de Rincón de Los Sauces se han mancomunado en aquellos aspectos (ej. desarrollo del museo, entrenamiento especializado de personal de laboratorio, etc.) centrados básicamente en la potencialidad de los atractivos yacimientos de fósiles de dinosaurios, como en los mismo fósiles que puedan engrosar la colección del museo.

Conclusiones: la evolución del área dependerá no sólo de su inclusión en la zonificación turística provincial sino en la elaboración de un Plan que descubra las posibilidades de actividades complementarias a las culturales y a la atracción que ejerza la propia reserva que, hasta ahora, se considera que pueden ser los motores del uso turístico de la zona.

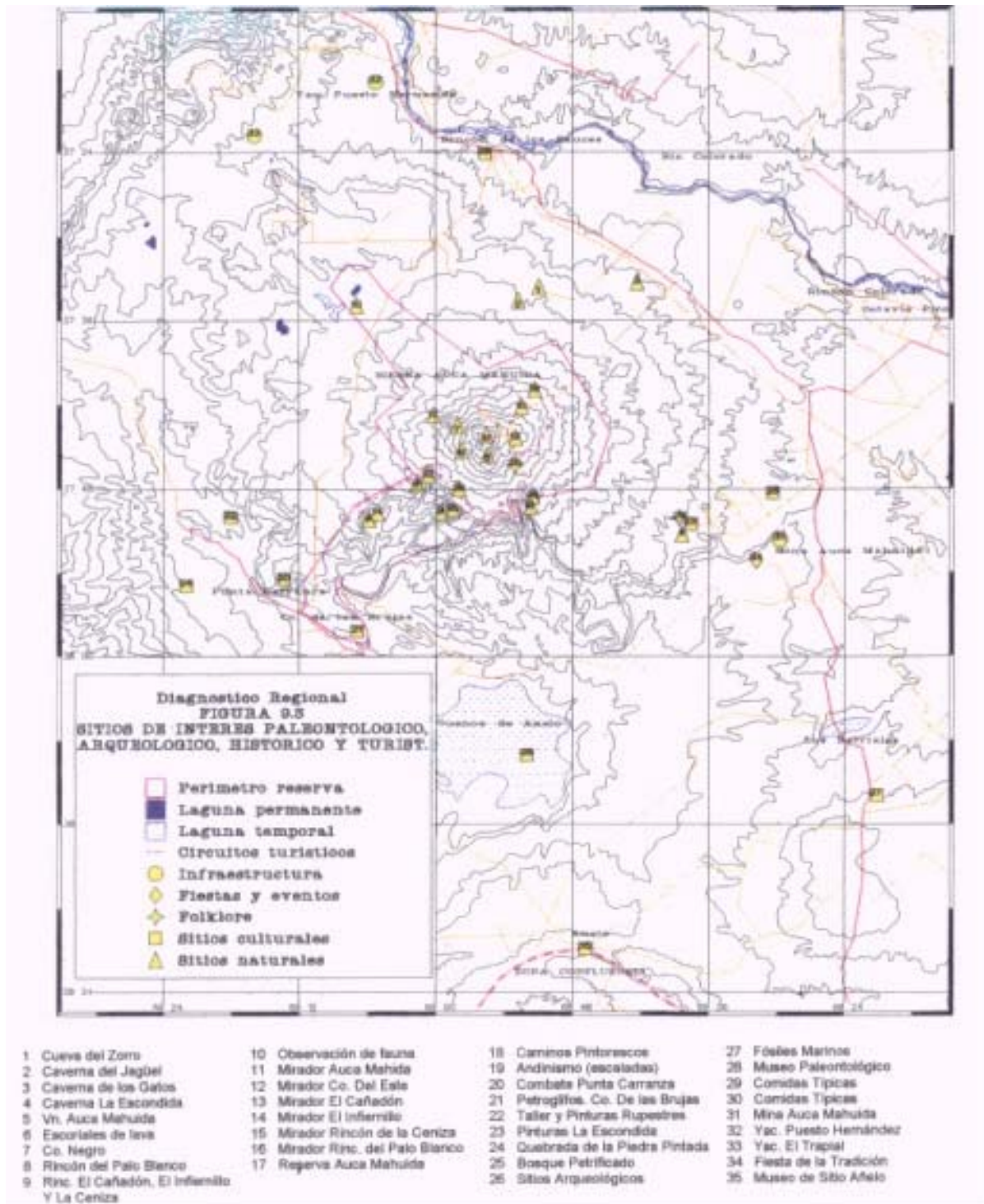


FIGURA 9.3. Ubicación aproximada de los principales atractivos turísticos y sitios de interés paleontológico, arqueológico e histórico.

### **9.2.5. Reserva Provincial Auca Mahuida.**

Ubicación y descripción General: en un análisis somero, puede decirse que la Reserva Provincial puede subdividirse en tres tipos de paisaje, de acuerdo a su principal elemento de diferenciación, que es el relieve. En este sentido pueden establecerse tres sectores de paisaje a los que denominaremos “de los rincones” (zonas de corte abrupto del macizo volcánico formado por profundos y ensanchados cañadones altamente erosionados, un enjambre de volcancitos que apenas se elevan unos 200m, “De la altiplanicie”, y un tercer sector al noroeste y noreste dominado por la altiplanicie y planicie, que luego se resuelve en su extremo noroeste en el Bajo del Guanaco y otros bajos externos al área natural protegida.

Atractivos: en el contexto antes descrito se han identificado preliminarmente 23 Atractivos, de los cuales 19 pertenecen a la categoría Sitios Naturales; 3 a Museos y Manifestaciones Culturales e Históricas y 1 a la clase Folklore El índice de diversidad de tipos (CUADRO 9.20, sección 9.5), es mediano en la primer clase, bueno en la segunda y mínimo en la tercera. Es válido destacar aquí, que en la actualidad no están representadas las restantes dos clases, pero tal como se expresa en el Anteproyecto de la Reserva (Pires, 1995), pueden ser producto del avance o desarrollo en otros programas (ej. estaciones experimentales de cría), o del desarrollo de acontecimientos programados como los esbozados a modo de idea en el CUADRO 9.18 (sección 9.5), pensados para la generación de actividades en la Reserva (Cursos, concursos, visitas especiales, etc.)

Los consumos actuales de los atractivos se limitan al escalamiento en roca, trekking al Co. Auca Mahuida y mountain bike, realizados por grupos organizados, provenientes del segmento de estudiantes universitarios y secundarios, así como de graduados e independientes. Estos viajes, son impulsados por el grupo AGRESTE Grupo Universitario de Deporte de Aventura, de la Universidad Nacional del Comahue.

Hasta el presente, se han realizado solo 7 viajes en tres años, con un promedio de 16 personas por grupo (CUADRO 9.21, sección 9.5), desarrollando como actividad principal el trekking y en menor escala las enunciadas anteriormente.

Las actividades preliminarmente identificadas en el Anteproyecto (Pires, 1995) son el montañismo, la observación de flora, fauna y paisaje, las visitas culturales y científicas (yacimientos arqueológicos, paleontológicos, vulcanismo, etc.), caza fotográfica, y habrán de evaluarse las posibilidades de actividades tales como el aladeltismo y parapente.

El relieve accidentado, condiciona sin dudas el fácil acceso a la Reserva y su recorrido interno, a pesar de estar surcada de picadas de exploración sísmica.

Situación de Manejo Actual y Potencial: aparte del contralor actual, que es efectuado periódicamente por un guardaparques residente en la localidad de Rincón de los Sauces (aproximadamente a 58 km del centro de la reserva) y eventualmente por un grupo de ellos; las actividades turísticas no poseen ningún tipo de contralor ni manejo. De hecho, la creación de la reserva es muy reciente y las acciones y gestiones realizadas han estado fundamentalmente orientadas a obtener el financiamiento del

presente Plan de Manejo, proteger la fauna autóctona de la caza furtiva e intervenir en problemas relacionados a la tenencia de la tierra, apertura de picadas sísmicas, perforaciones y uso de recursos, etc.

Como se ha mencionado al ocuparnos del área de influencia de la Reserva, los movimientos y tendencias a esfuerzos mancomunados entre la Provincia y las comunas locales respecto del turismo y la recreación como actividades económicas complementarias, comienzan en forma reciente a raíz de los descubrimientos de los fósiles de grandes animales prehistóricos.

### **9.3. Conclusiones**

#### **9.3.1. Posición en el Espacio Turístico Provincial**

La Reserva se encuentra fuera del espacio turístico provincial actualmente reconocido y planificado, a pesar de contar con un uso precario.

La unidad está alejada de los Corredores turísticos de traslado, tanto de las corrientes turísticas extraprovinciales como internas.

El estado de la red vial es regular y acentúa el aislamiento de la Unidad; circunstancia que se está revirtiendo actualmente con la pavimentación de las rutas prov. N°7 y N° 5.

La Reserva tiene atractivos suficientes para ser considerada como un elemento mas del espacio turístico Provincial.

### **9.3.2. Atractivos y actividades turísticas**

Todos los atractivos y actividades preliminarmente identificados en la Reserva, tienen una importante y alta competencia en las zonas turísticas consideradas.

El relevamiento de los atractivos de la Reserva permitirá establecer las posibles diferenciaciones de productos, complementaciones e integraciones que faciliten su uso.

Uno de los componentes que deben tenerse en cuenta respecto de los atractivos es el factor climático, que hace dificultoso el uso de los mismos en verano por las elevadas temperaturas y la escasez de agua.

La Reserva es apta para la realización de actividades deportivas de aventura, preparatorias para el uso de otros atractivos de mayor exigencia o dificultad.

Las dos consideraciones anteriores derivadas de un experto en montaña clarifican las temporadas adecuadas de uso de los atractivos en actividades de deporte aventura en la Reserva (primavera, verano e invierno) (Antonio Rodríguez, Agreste, CUADRO 9.21, sección 9.5).

### **9.3.3. Demanda turística**

Los estudios de Competencia realizados para el Plan de Desarrollo Turístico de la Zona Norte entre Operadores Mayoristas de Turismo Alternativo de Mendoza y Capital Federal, no mencionan en ninguno de los paquetes ofrecidos la región de la reserva La

Payunia. Esta realidad en una reserva que en algunos aspectos (superficie, población de fauna silvestre, importancia de sus manifestaciones volcánicas, etc.) supera a la Unidad en análisis; deja pocas expectativas para aspirar a un Turismo Alternativo de importancia superior al de un mercado local o del Alto Valle de Río Negro y Neuquén.

Entre los paquetes ofrecidos en el listado del estudio anteriormente citado, de los datos levantados sólo se encuentra una oferta de Trekking al desierto. Con lo cual puede tenerse una idea acerca de las preferencias de las corrientes actuales de este tipo de demanda.

Es importante tener en cuenta para la oferta a preparar, que casi la totalidad de los consumos de productos de Turismo alternativo son realizados por turistas que han adquirido paquetes convencionales. Lo que lleva a pensar en los centros tradicionales de destino de nuestra Provincia como potenciales puntos de emisión hacia la Reserva.

Parece perfilarse en estas primeras aproximaciones, una estrategia de fortalecimiento de los atractivos turísticos culturales y científicos y su preparación para un uso local orientado a los segmentos estudiantiles.

La preparación de circuitos para *trekkers*, circuitos de bicicletas todo terreno para ascenso y descenso y de las posibilidades existentes para escalamiento en roca que permitan alcanzar una buena preparación deportiva durante el año, así como la provisión de las Facilidades Turísticas de apoyo o soporte de dichas actividades.

El asfalto de la ruta prov. N°5, permitirá acercar la demanda del Alto Valle de Río Negro y Neuquén a los atractivos convencionales y diferenciados del paisaje particular de la



Reserva, como los puntos panorámicos de los Rincones, circuitos interpretativos de varios fenómenos naturales locales, y circuitos de observación de los grandes mamíferos.

#### 9.4. Cuadros citados en el texto de este capítulo

<b>PROCEDENCIA</b>	<b>Nº</b>	<b>%</b>
Prov. del Neuquén sin Alto Valle de RN y Neuquén	391	23,96
Alto Valle de RN y Neuquén	297	18,19
Mendoza	322	19,73
Otras Provincias	582	35,66
Otros Países	40	2,45
<b>TOTAL</b>	<b>1632</b>	<b>100</b>

CUADRO 9.1. Lugar de residencia de los turistas por zonas, provincias y otros países, ingresados por ruta Nac. 9.40 entre el 02/01 al 28/02/97. Fuente: Otero *et al.* 1999.

<b>PROCEDENCIA</b>	<b>Nº</b>	<b>%</b>
Prov. del Neuquén sin Alto Valle de RN y Nqn	2.112	58,34
Alto Valle de RN y Neuquén	1.030	28,45
Otras Provincias	452	12,49
Otros Países	26	0,72
<b>TOTAL</b>	<b>3.620</b>	<b>100</b>

CUADRO 9.2. Lugar de residencia de los turistas por zonas, provincias y otros países, ingresados por ruta Nac. 8.43 entre el 02/01 al 28/02/97. Fuente: Otero *et al.* 1999.

<b>PROCEDENCIA</b>	<b>Nº</b>	<b>%</b>
Alto Valle de RN y Neuquén	375	20,41
Resto Provincia del Neuquén	1.252	68,15
Otras Provincias	206	11,25
Otros Países	4	0,22
<b>TOTAL</b>	<b>1.837</b>	<b>100</b>

CUADRO 9.3. Lugar de residencia de los turistas por zonas, Reserva Prov. Lagunas de Epulauquen temporada estival 1997. Fuente: Otero *et al.* 1999.

LÍMITES/SUPERFICIE	SÍTESIS GEOGRAFICA	Nº ATRACTIVOS POR CLASE Y JERARQUÍA						USOS TURISTICOS ACTUALES / POTENCIALES
		CLA -SE	Nº	JERARQUIA				
				I	II	III	IV	
O.: Cordillera del Viento N.: río Barrancas E.: ruta Nac.40 S.: ríos Reñi leuvú y Neuquén	Está ocupada en parte por Bosque Subantártico, Estepa Altoandina y Estepa Patagónica. La cordillera de Los Andes, la cordillera del Viento y el macizo del Vn. Tromen la estructuran de norte a sur y de este a oeste.	1	141	120	20	1	--	-Baños termales en Vn. Domuyo -Ascensión al Vn. Domuyo -Pesca en ríos y lagunas -Pesca, descanso, caminatas, actividades náuticas en la Reserva Provincial de Epulauquen. -Cabalgatas y motocross desde Chos Malal -Fiesta de San Sebastián <u>Líneas de productos a potenciar</u> -Pesca, termalismo, turismo minero -Turismo Cultural (Fiestas populares y religiosas, Ferias Artesanales y Arte, Museos y Sitios de Interés Histórico).
		2	20	17	3	--	--	
		3	11	11	--	--	--	
		4	22	5	1	--	--	
		5	13	11	2	--	--	
	La mayor red hidrográfica la constituye la cuenca del río Neuquén. Puede caracterizarse como zona del semiárido; con espejos de agua escasos. En ella tiene su límite septentrional el Bosque Subantártico, que también se localiza en pequeños enclaves.							-Turismo Científico (Formac. Geológicas, Arte rupestre, manifestaciones culturales). -Turismo Rural ( Arreos, cabalgatas, platos típicos, establec. Rurales, Estac. Experimentales) -Montañismo (trekkers, ascensos a caballo). -Ecoturismo (Caza fotográfica, Interpretación). -Turismo no Convencional (Rafting, canotaje, trekking, caminatas, cabalgatas, m. Bike, espeleología, parapente, motocross). -Turismo de Nieve (Esquí de fondo, alpino, trineo, etc.)

CUADRO 9.4. Características y potencialidad de la oferta de atractivos turísticos Zona Turística Norte – 1999.

Significado de cada clase: 1- Sitios Naturales, 2- Manifestaciones Culturales e Históricas, 3- Folklore, 4- Realizaciones Técnicas, Científicas y Artísticas Contemporáneas, 4- Acontecimientos Programados. Fuente: Otero *et al*, 1999.

CLASES	NºT	%
1 - Sitios Naturales	141	68.45
2 – Museos y Manifest. Culturales e históricas	20	9.69
3 – Folklore	10	4.88
4 – Realización Téc. Científica o artística contemp.	22	10.67
5 – Acontecimientos programados	13	6.31
<b>TOTAL RESERVA</b>	<b>206</b>	<b>100</b>

NºT= Nº total de atractivos considerados

CUADRO 9.5. Distribución de los atractivos Turísticos de la Zona Norte por Clase.1999.  
Fuente: Otero *et al.* 1999.

CLASES	Nº	Nº T	TTC	IDMT	IDTC
1 - Sitios Naturales	141	10	18	1	0,55
2 – Museos y Manifest. Culturales e históricas	20	3	4	1	0,75
3 – Folklore					
4 – Realizaciones Téc. Científ.o artística contemp.	10	1	7	1	0,14
	22	3	6	1	0,50
5 – Acontecimientos programados	13	1	3	1	0,33
<b>TOTAL ZONA</b>	<b>206</b>	<b>18</b>	<b>38</b>	<b>1</b>	<b>0,46</b>

Nº = Nº total de atractivos considerados

IDTC = índice diversidad de tipos de esa clase

Nº T = Nº de tipos

TTC = total de tipos por clase

IDMT = índice de diversidad máximo de tipos

CUADRO 9.6. Diversidad de tipos de atractivos por clase Zona Turística Norte 1999.  
Fuente: Otero *et al.* 1999.

CLASES	Nº	NºT	TTC	IDMT	IDTC
1 - Sitios Naturales	42	10	18	1	0.55
2 – Museos y Manifest. Culturales e históricas	9	3	4	1	0.75
3 – Folklore	1	1	7	1	0.14
4 – Realización Téc. Científica/ artística contemp.	10	2	6	1	0.33
5 – Acontecimientos programados	4	1	3	1	0.33
<b>TOTAL ZONA</b>	<b>66</b>	<b>17</b>	<b>38</b>	<b>1</b>	<b>0.44</b>

Nº = Nº total de atractivos considerados

IDTC = índice diversidad de tipos de esa clase

Nº T = Nº de tipos

TTC = total de tipos por clase

IDMT = índice de diversidad máximo de tipos

CUADRO 9.7. Diversidad de tipos de atractivos por clase Zona Turística Confluencia 1999. Fuente: Bosch *et al.* 1982.

LÍMITES/SUPERFICIE	SÍNTESIS GEOGRÁFICA	Nº ATRACTIVOS POR CLASE Y JERARQUÍA						USOS TURÍSTICOS ACTUALES / POTENCIALES
		CLASE	Nº	JERARQUÍA				
				I	II	III	IV	
N.E.: Obra Portezuelo Gde. y márgen N. Río Neuquén hasta conf. Río Limay  S.E.: Confluencia ríos Limay y Neuquén, curso río Limay y embalse E. Ramos Mexía.  O.: Ruta Prov. N°17.	Se encuentra ubicada en su totalidad en la Provincia del Monte. Zona de mesetas recortadas en innumerables cañadones, con dos grandes valles correspondientes a los ríos Limay y Neuquén.	1	42	34	4	-	-	- Visita obra hidroeléctrica del Chocón - Visita a atractivos paleontológicos (Museo, sitios, yacimientos) en El Chocón. - Pesca en ríos y lagos. - Paseos en automóvil Circuito Chico. - Baños termales. - Actividades náuticas y balnearias en ríos y embalses.
		2	9	4	3	-	-	
		3	1	1	-	-	-	
		4	10	1	-	-	-	
		5	4	1	-	-	-	
	Cinco espejos artificiales de agua se concentran en sus extremos NO y SO. El paisaje predominante puede caracterizarse como cultural. Al centro-oeste, aunque hay importantes espacios vacíos se localizan torres de alta tensión e instalaciones petroleras.						<u>Líneas de productos o atractivos a potenciar:</u> - Turismo Rural: enfocado al agroturismo en las chacras. - Campo de dinosaurios en Añelo. - Museo de sitio Añelo - Reserva Provincial El Mangrullo (Lgo. E. Ramos Mexía) - Turismo cultural, ecoturismo.	

CUADRO 9.8. Características y potencialidad de la oferta de atractivos turísticos Zona Turística Confluencia – 1999. Significado de cada clase: 1- Sitios Naturales, 2- Manifestaciones Culturales e Históricas, 3- Folklore, 4- Realizaciones Técnicas, Científicas y Artísticas Contemporáneas, 4- Acontecimientos Programados. Fuente: Bosch *et al*, 1982.

CUADRO 9.9. Listado de atractivos de la Zona Turística Confluencia – Actualización parcial año 1999. Fuente: BOSCH, J.Luis,et.al.1.982-Zonificación Turística de la Provincia del Neuquén - Actualización 1999 PIRES.

Clase	Tipo	Subtipo	Nombre atractivo	Jer.	Pond.
1-Sitios Naturales	1-Elevaciones	4-Valles	* V del río Limay * V del río Neuquén	1	2
	4-Cuencas Lacustres	1- Lagos	* Lgo Ezequiel R.Mexía * Lgo Marí Menuco	2	3
			* Lgo Los Barriales	1	2
			* Lgo El Chañar * Lgo Arroyitos del Chocón	1	1
	5-Cuencas Fluviales	1-Ríos	* Río Neuquén * Río Limay	1	1
	8-Lugares de Observación	1- De Flora	* Reserva Pcial. El Mangrullo (Pot.)	1	2
			* Montes Frutales	1	3
		2- De Fauna	* Reserva Pcial. El Mangrullo (Pot.)	1	3
			* Playa Club M. Menuco (Pot.)	1	2
			* El Chañar (potencial) * Lagunas en Dique Compensador * Arroyito (Potencial)	S/d	S/d
		3- Puntos Panorámicos	* Mirador Represa y Lago en El Chocón	1	3
	* Mirador Balcón del Valle (C.de Nqn.)		1	2	
	9-Lugar de Caza y Pesca	2-Pesca	* Lgo E. R Mexía	1	3
			* Lgo D: C Arroyito del Chocón	S/d	S/d
			* Lgo M. Menuco	1	3
			* Lgo Los Barriales	1	2
			* Lgo Dique Compensador. El Chañar	1	2
			* Río Neuquén	1	1
			* Río Limay	1	3
	10- Formaciones Geológicas		* Los Gigantes (Lago E.R. Mexia)	1	2
11-Caminos Pintorescos		* Ruta Nº 237: El Chocón - P.Leufú	1	2	
		* Ruta Nº 22 Tramo Acceso Aeropuerto – Senillosa	1	2	
		* Ruta Nº 7 Tramo Salida Pque. Industrial - Dique Ing. Ballester	1	2	
		* Surgentes de China Muerta	1	2	
12 Termas		* La Curva (P.Huincul)	1	1	

CUADRO 9.9. Listado de atractivos de la Zona Turística Confluencia – Actualización parcial año 1999 (continuación)

Clase	Tipo	Subtipo	Nombre atractivo	Jer.	Pond.	
1-Sitios Naturales	13- Parques y Reservas	2- Reservas	* Reserva avifauna El Chañar (Pot.)	S/d	S/d	
			* Reserva Pcial. El Mangrullo (Pot.)	1	3	
	17- Actividades Acuáticas			* Vela/Baños Lgo. Mari Menuco	2	1
				* Vela/motonáutica Lgo. E. R. Mexía	2	1
				* Balnearios: Municipal Nqn *Río Grande * Plottier * La Herradura * Senillosa	1	1
				* Balneario Camping Arroyitos	1	S/d
				* Balneario Gatica * Balneario Isla Verde	1	1
2- Museos y Manifestaciones Históricas	1- Museos		* Museo Histórico Provincial	1	2	
			* Museo de Sitio de Añelo (Antropológico)	1	1	
			* Museo Paleontológico El Chocón	2	3	
			* Museo Geológico y Paleontológico			
			U.N. del Comahue	1	2	
			* Museo Carmen Funes	1	3	
2- Museos y Manifestaciones Históricas	3- Lugares Históricos	4 Sitios y Lugares	* Fortín Cabo Alarcón	S/d	S/d	
	4- Ruinas y Lugares Arqueo y Paleontológicos	2 -Yacimientos Paleontológicos	* Pisadas de Dinosaurios El Chocón	2	2	
			* Cañadón Escondido El Chocón	2	1	
			*Campo Dinosaurios - Añelo (Pot.)	S/d	S/d	
3- Folklore	2- Ferias y Mercados	2- Mercados	* Artesanías Neuquinas S. E.	1	3	
4- Realizaciones Técnicas, Científicas y Artísticas contemporáneas	2- Exp. Agropecuarias	2 -Mercados	* Fudep * Orfiva * Moño Azul	1	S/d	
		3 Criaderos	* Estación Piscicultura Plottier	1	1	
	4-Obras de Arte y Técnica	5-Obras de Ingeniería.	* Dique Ing. Ballester	1	2	
			* Obra Hidroeléctrica El Chocón	1	3	
			* Presa compensadora Arroyito y El Chocón * Hid. Planicie Banderita * Destilería Y.P.F. (P.Huincul)	1	1	
5-Acontecimientos Programados	3- Otros	Oportunidades de compra	* Maisson Suisse	1	2	
			* Manos del Neuquén * Artesanías Neuquinas S.E. * Artesanías Mapuches	1	3	

<b>DESTINO</b>	<b>Nº</b>	<b>%</b>
<b>TOTAL</b>	<b>15.879</b>	<b>100</b>
S. C. de Bariloche	9.877	62,20
San Martín de los Andes	3.049	19,20
Villa La Angostura	730	4,60
Zona de los Lagos	1254	7,90
Al sur de S. C. de Bariloche	969	6,10

CUADRO 9.10. Destino de los grupos entrevistados en El Chocón entre enero y febrero de 1998. Fuente: Municipalidad de El Chocón.

<b>ORIGEN</b>	<b>Nº</b>	<b>%</b>
<b>TOTAL</b>	<b>15.879</b>	<b>100</b>
Capital Federal	2.905	18,30
Prov. de Buenos Aires	5.568	35,06
Otras Provincias	3.363	21,18
Países limítrofes	145	0,91
Otros países	71	0,45
Neuquén capital y Alto Valle	2.912	18,34
Interior Prov. Del Neuquén	915	5,76

CUADRO 9.11. Personas censadas en El Chocón entre enero y febrero 1998. Fuente: Municipalidad de El Chocón. Elaboración: Pires, J.A.

<b>MOTIVACION</b>	<b>Nº</b>	<b>%</b>
Por Dinosaurios	6.113	38,5
Por Obra Hidroeléctrica	2.033	12,8
Por conocer en general	6.272	39,5
Practicar alguna actividad	206	1,3
Campamento	524	3,3
Costa de Río o Lago	588	3,7
Pernoctar	143	0,9
<b>TOTAL</b>	<b>15.879</b>	<b>100</b>

CUADRO 9.12. Motivación principal de los visitantes de El Chocón entre enero y febrero 1998. Fuente: Municipalidad de El Chocón. Elaboración: Pires, J.A.

Influenciado por la fama de la obra hidroeléctrica por lo tanto para este análisis se unen los porcentajes de las filas 2<sup>da</sup> y 3<sup>ra</sup>

Clase	Tipo	Subtipo	Nombre Atractivo	
1- Sitios Naturales	1- Elevaciones	3- Volcanes	*Vn. Payún Matrú * Vn. Payún Liso * Vn. Santa María * Campo Volcánico Arenales Negros.	
	7- Grutas		* túnel lávico (sur del Co. La Taza)	
	8- Lugares de observación	1- de Flora		* Especies vegetales de interés
		2- de Fauna		* Vn. Sta. María * Co. Aparejo * Co. El Zaino * Vn. Dolo * Sector Payún Liso y NE Payún Matrú * Huayquerías coloradas (chinchillón)
		3- Puntos Panorámicos		* SE Reserva (recorrido en auto y moto) * Cima Payún Matrú * Vn. Sta. María * Vn. Dolo * Vn. Payún Liso * Co. La Olla * Co. El Zaino Huayquerías coloradas.
	10- Formaciones Geológicas		* Sur Co. La taza (puente natural) *Rellenos ignimbríticos *Escorial de la Media Luna (NO Vn. Sta. María)	
2- Museo y Manifestaciones Culturales e Históricas	4- Ruinas y Lugares Arqueológicos	2- Yacimientos	*Ranquil el este (P) * Lag. De la totora *Casa de Piedra del Co. Pinchería (PyPic) *Jagüel Amarillo *La Agüita (CP) *Co. El Zaino (Picad) *C. Mucho Vale (Picad) *Pto. Forquera (CT) *Flanco NO del Payún Matrú	
3- Folklore	4- Arte y Artesanías	2- Tejidos y Cuero	* Familias locales	
4- Realizaciones Técnicas, Científicas o Artísticas	1- Explotaciones mineras		* Mina Ethel	

CUADRO 9.13. Listado de atractivos de la Reserva Provincial La Payunia – Malargüe – Mendoza 1999. **P:** petroglifos **Pic:** pictografías **CP:** Campamento Permanente **CT:** Campamento Transitorio **Picad.:** Picadero **Fuente:** Candia *et.al*,1993.



CLASES	Nº	Nº T	TTC	IDMT	IDTC
1 - Sitios Naturales	24	4	18	1	0.22
2 - Museos y Manifest. Culturales e históricas	10	1	4	1	0.25
3 - Folklore	2	1	7	1	0.14
4 - Realización Téc. Científica o artística contemp.	1	1	6	1	0.16
5 - Acontecimientos programados	s/d	s/d	3	1	s/d
<b>TOTAL RESERVA</b>	<b>37</b>	<b>7</b>	<b>38</b>	<b>1</b>	<b>0.18</b>

**Nº** = Nº total de atractivos considerados      **IDTC** = índice diversidad de tipos de esa clase  
**Nº T** = Nº de tipos      **TTC** = total de tipos por clase  
**IDMT** = índice de diversidad máximo de tipos

CUADRO 9.14. Diversidad de tipos de atractivos por clase Reserva Prov. La Payunia – Mendoza 1999. Fuente: Candia *et al.* 1993.

LÍMITES/SUPERFICIE	SÍNTESIS GEOGRÁFICA	Nº ATRACTIVOS POR CLASE Y JERARQUÍA						USOS TURÍSTICOS ACTUALES / POTENCIALES
		Clase	Nº	JERARQUÍA				
				I	II	III	IV	
Abarca una superficie de 450.000 ha. y se extiende entre los 36° y los 36° 36' de latitud sur y desde los 68° 34' a los 69° 23' de longitud oeste.	Área de transición entre el Monte y la Patagonia. Predominan rasgos volcánicos y es una zona árida. Una de las principales alturas es el volcán Payún de 3.680 m.s.n.m..	1	24	s/d	s/d	s/d	s/d	-Observación de fauna (mamíferos y aves) - Turismo científico: (fenómenos volcánicos, flora de interés) - Turismo cultural (sitios y yac. arqueológicos) - Turismo convencional. - Turismo alternativo: (safaris fotográficos, cabalgatas, trekking, montañismo)
		2	10	s/d	s/d	s/d	s/d	
		3	2	s/d	s/d	s/d	s/d	
		4	1	s/d	s/d	s/d	s/d	
		5	s/d	s/d	s/d	s/d	s/d	

CUADRO 9.15. Características y Potencialidad de la oferta de atractivos Reserva Prov. La Payunia – Malargüe – Mendoza 1999. Clasificado de cada clase: 1- Sitios Naturales, 2- Manifestaciones Culturales e Históricas, 3- Folklore, 4- Realizaciones Técnicas, Artísticas y Artísticas Contemporáneas, 4- Acontecimientos Programados. Fuente: Candia *et al.* 1993.

Clase	Tipo	Subtipo	Nombre Atractivo
		3- Volcanes	En Auca Mahuida * Escoriales * Co. Negro

1- Sitios Naturales	1- Elevaciones	4- Valles / Cañadones	* Rincón de Palo Blanco * Rincones del Infiernillo, El Cañadón y de la Ceniza	
	2- Planicie		* Bajo del Guanaco	
	7- Grutas		* Cueva del Zorro * Cavernas: Del Jagüel, De los Gatos y La Escondida (Todas FANP)	
	8- Lugares de Observación	1- de Flora		* Circuito Payunia, del Monte y Patagónico
		2- de Fauna		Sendero-circuito de Guanaco y Puma *Grandes y pequeñas aves
		3- Puntos Panorámicos		*Co. Auca Mahuida y Co. del Este * EL Cañadón * Rcón del Infiernillo y del Palo Blanco
	11- Caminos Pintorescos		Caminos de los Rincones	
	13- Parques y reservas	2- Reserva		* Reserva Pcial. Auca Mahuida
18- Andinismo			* Sitios de Práctica de Técnicas Escalada	
2- Museos y Manifestaciones Culturales e Históricas	3- Lugares Históricos		* Combate de Punta Carranza	
	4- Ruinas y lugares Arqueológicos	2- Yacimientos Arqueológicos	* Co. de las Brujas *"Taller" y Pinturas S.O de Auca (FANP) * Quebrada de la Piedra Pintada (FANP) * Pinturas de Agua Escondida (FANP) * 10 sitios entre Punta Carranza y Bajo del Añelo	
		3- Yacimientos Paleontológicos	* Bosques petrificados en Añelo y al norte de Mina Auca Mahuida *Potenciales sitios en ANP *Fósiles marinos en Barranca del Palo	
	1- Museos		* Museo Paleontológico de R. de los Sauces	
3- Folklore	5- Comidas típicas		* Chivito al asador	
4- Realizaciones Técnicas, Científicas o Artísticas	1- Explotación Minera	2- A Cielo Abierto	*Mina Auca Mahuida (asfaltita) Explo-tación petrolera Pto Hernández y El Trapial (FANP)	
5-Acontecimiento Programado	1- Fiestas y espectáculos		Día de la Tradición en Mina Auca Mahuida	

CUADRO 9.16. Listado de atractivos de la Reserva Prov. Auca Mahuida y área de influencia 1999. FAPN: fuera del área natural protegida (en referencia a la Reserva Natural Auca Mahuida). Fuente: Pires, 1995.

CLASES	Nº	Nº T	TTC	IDMT	IDTC
--------	----	------	-----	------	------

1 - Sitios Naturales	6	3	18	1	0,16
2 – Museos y Manifest. Culturales e históricas	18	2	4	1	0,50
3 – Folklore	2	2	7	1	0,29
4 – Realización Téc. Científica o artística contemp.	3	1	6	1	0,16
5 – Acontecimientos programados	1	1	3	1	0,33
<b>TOTAL RESERVA</b>	<b>28</b>	<b>7</b>	<b>38</b>	<b>1</b>	<b>0,18</b>

**N°** = N° total de atractivos considerados      **IDTC** = índice diversidad de tipos de esa clase  
**N° T** = N° de tipos      **TTC** = total de tipos por clase  
**IDMT** = índice de diversidad máximo de tipos

CUADRO 9.17. Diversidad de tipos de atractivos por clase zona de influencia Reserva Prov. Auca Mahuida 1999. Fuente: Pires, 1995.

LÍMITES/SUPERFICIE	SÍNTESIS GEOGRÁFICA	N° ATRACTIVOS POR CLASE Y JERARQUÍA						USOS TURÍSTICOS ACTUALES / POTENCIALES
		CLA SE-	N°	JERARQUÍA				
				I	II	III	IV	
1.000.000 ha excepto superficie Reserva Auca Mahuida (MAPA 2)	ver en características generales del área de análisis regional	1	6	s/d	s/d	s/d	s/d	-Visitas a cavidades naturales -Visitas a yacimientos petrolíferos modelo <u>Potenciales:</u> Cabalgatas (rastrilladas de los Pehuenches), fiesta del Guanaco y de la Tradición, semana de la Reserva, visitas culturales (sitios y museos paleontoló-gicos), fósiles marinos (Barranca del Palo), visita a Mina Auca Mahuida.
		2	18	s/d	s/d	s/d	s/d	
		3	2	s/d	s/d	s/d	s/d	
		4	3	s/d	s/d	s/d	s/d	
		5	1	s/d	s/d	s/d	s/d	

CUADRO 9.18. Características y Potencialidad de la oferta de atractivos zona de influencia Reserva Prov. Auca Mahuida 1999.  
 (#) no se considera Añelo y desde ésta a El Chañar por Ruta 7 y al Sur de la misma, ya que están incluidas en Zona Confluencia.  
 Significado de cada clase: 1- Sitios Naturales, 2- Manifestaciones Culturales e Históricas, 3- Folklore, 4- Realizaciones Técnicas, Científicas y Artísticas Contemporáneas, 4- Acontecimientos Programados. Fuente: Pires, 1995. Elaboración: Pires J.A

CLASES	N°	N° T	TTC	IDMT	IDTC
--------	----	------	-----	------	------

1 - Sitios Naturales	19	6	18	1	0,33
2 - Museos y Manifest, Culturales e históricas	3	2	4	1	0,50
3 – Folklore	1	1	7	1	0,14
4 - Realización Téc, Científica o artística contemp.	--	--	6	1	--
5 – Acontecimientos programados	--	--	3	1	--
<b>TOTAL RESERVA</b>	<b>24</b>	<b>10</b>	<b>38</b>	<b>1</b>	<b>0,26</b>

Nº = Nº total de atractivos considerados      IDTC = índice diversidad de tipos de esa clase      IDMT = índice de diversidad máximo de tipos

Nº T = Nº de tipos      TTC = total de tipos por clase

CUADRO 9.19. Diversidad de tipos de atractivos por clase Reserva Prov. Auca Mahuida 1999. Fuente y Elab.: Pires, 1995

LÍMITES/SUPERFICIE	SÍNTESIS GEOGRÁFICA	Nº ATRACTIVOS POR CLASE Y JERARQUÍA						USOS TURÍSTICOS ACTUALES / POTENCIALES
		CLASE	Nº	JERARQUÍA				
				I	II	III	IV	
Abarca una superficie de 77.020 ha Sus límites están establecidos en el Dec. Nº 1446/96 del Ejecutivo Provincial.	Contiene las Prov. Fitogeográficas del Monte y Patagonia (distrito Payunia). Esta última tiene aquí características de isla. Geológicamente es un campo volcánico cuyo principal exponente es el Vn. Auca Mahuida de 2253 m.s.n.m.. Muestra además del Co. Auca Mahuida una serie de volcancitos menores. Corresponde al árido patagónico y la escasez de agua es uno de sus rasgos principales	1	19	s/d	s/d	s/d	s/d	- Montañismo, cursos y practicas de escaladas - Trekking y mountain bike al Co. Auca Mahuida -Potenciales: -Montañismo cursos, practicas y competencias de escalada. -Observación de grandes mamíferos (Guanaco, Puma) -Safaris fotográficos -Aladeltismo y parapente -Mountain bike ascenso y descenso - Cabalgatas -Visitas a atractivos paleontológicos (circuito de los dinosaurios) – Sitios arqueológicos – Semana de la Reserva y fiesta del Guanaco – Circuitos 4x4
		2	3	s/d	s/d	s/d	s/d	
		3	1	s/d	s/d	s/d	s/d	
		4	--	s/d	s/d	s/d	s/d	
		5	--	s/d	s/d	s/d	s/d	

CUADRO 9.20. Características y Potencialidad de la oferta de atractivos de la Reserva Prov. Auca Mahuida 1999.

Significado de cada clase: 1- Sitios Naturales, 2- Manifestaciones Culturales e Históricas, 3- Folklore, 4- Realizaciones Técnicas, Científicas y Artísticas Contemporáneas, 4- Acontecimientos Programados. Fuente: Pires, 1995.

SEGMENTOS	1994		1995		1996	
	Nº	%	Nº	%	Nº	%
Estudiantes universitarios	16	50	16	50	24	50
Graduados universitarios	5	15	5	15	7	15
Estudiantes secundarios	5	15	5	15	7	15
Otros	6	20	6	20	10	20
TOTAL	32	100	32	100	48	100

CUADRO 9.21. Actividades de Trekking, Escalada y M. Bike en la Reserva Prov. de Auca Mahuida realizadas entre 1994 y 1996 Fuente: Antonio Rodríguez, Guía de Montaña - "Agreste" - Grupo Universitario de Deporte Aventura. Elaboración: Pires.

## 9.5. Bibliografía

Bosch, J. L., A.B. Bisogni, J.A. Pires y E. Cervera. 1982. Zonificación Turística de la Provincia del Neuquén. 62 pp.

Boullón, C.R. 1985. Planificación del Espacio Turístico- Editorial Trillas Turismo, Mexico- 245 pp.

Candia R., S. Puig, A. Dalmaso, F. Videla y C. Martinez. 1993. Diseño del Plan de Manejo para la Reserva Provincial La Payunia-Malargüe, Mendoza- I.A.D.I.Z.A.- ULTEQUINA.

C.I.CA.TUR.-O.E.A. 1976. Metodología para el Inventario Turístico- Actualización.

Inostroza, J., F. Morono y S. Castaño. 1995. Estudio para Una Reserva Natural en el Macizo del Auca Mahuida. Trabajo de los alumnos de la Cátedra de Geomorfología, carrera de Técnico en Medio Ambiente, Universidad Nacional del Comahue.

Otero, A.M., L. Tamagni y otros. 1.999. Plan de Desarrollo Recreativo Turístico para la Zona Norte del Neuquén. Diagnóstico e Informe de Avance para la Propuesta de Desarrollo. Dirección Provincial de Turismo del Neuquén.

Pires, J.A. 1995. Área Natural Protegida Auca Mahuida. Anteproyecto Ministerio de Producción y Turismo. 71 pp.

Lázaro, M. 1998. El Agroturismo en la Provincia del Neuquén. Informe Dirección Provincial de Turismo del Neuquén. 4 pp.